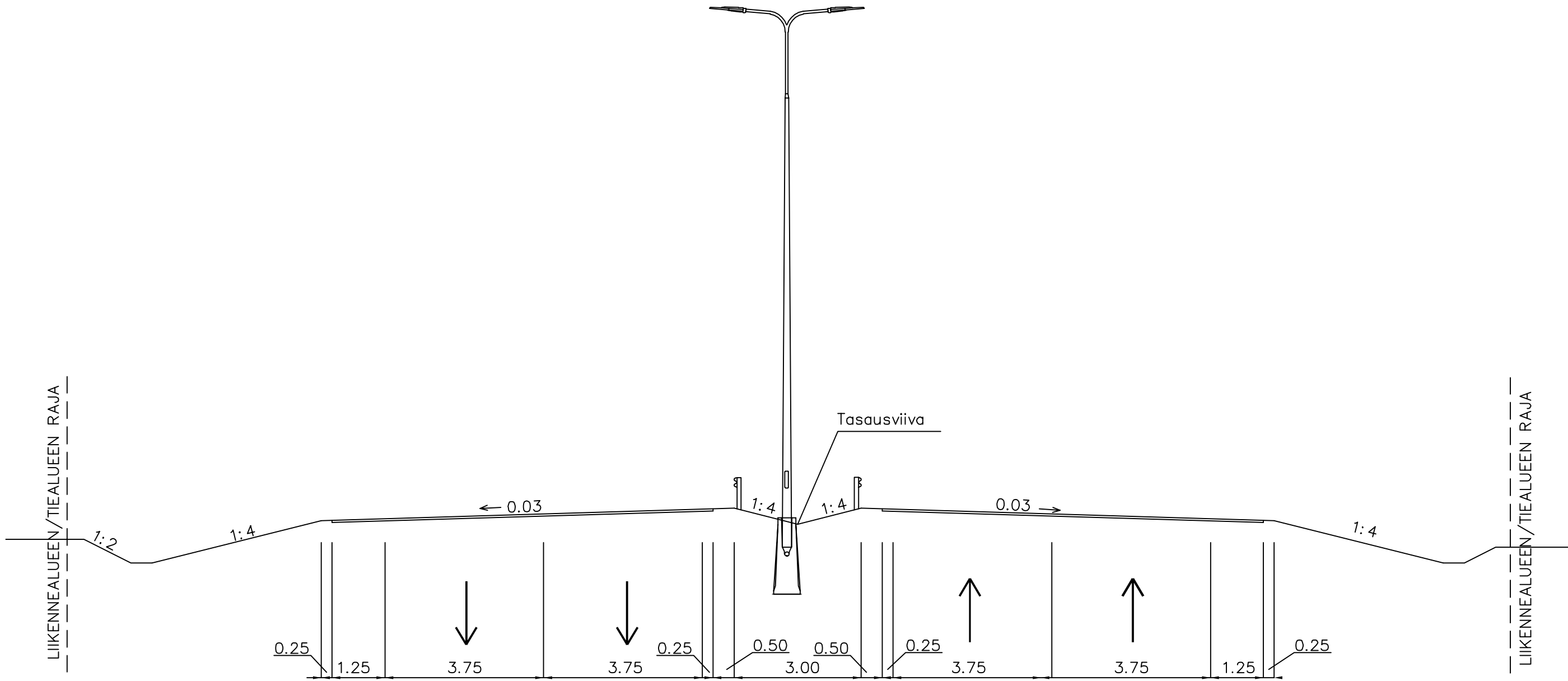




Vt4
moottoritien kohdalla
V4 plv. 488 - 800
2x(9.75/7.5) + keskialue 3.00



Merkki	Muutos	Pvm	Suunn.	Tark.	Koordinaattijärjestelmä ETRS-GK26	Valtatien 4 (Rantaväylä) parantaminen välillä Aholaidan eritasoliittymä - Lohikosken eritasoliittymä, Jyväskylä. Tiesuunnitelma.				
		JYVÄSKYLÄN KAUPUNKI 			Ramboll PL 718, Pakkahuoneenaukio 2 33101 Tampere	Korkeusjärjestelmä N2000				
Pvm	Kari Komi	Pvm	Tapio Koikkalainen	Pvm	Satu Rajava	Tierekisteritunnus	Liikennetekninen poikkileikkaus, V4		Mittakaava	Piir.nro
10.02.2020		10.02.2020		10.02.2020	Tuomas Mäkelä/Jukka Niilo-Rämä	4/233/5550 - 4/301/1800			1:100	4T-2